



UŞAK İLİ, MERKEZ İLÇESİ, ÜNALAN MAHALLESİ 188 ADA 13 NUMARALI PARSELDE KORUMA ALANI PLAN DEĞİŞİKLİĞİ

PLAN AÇIKLAMA RAPORU



2025

Zafer SATI

ŞEHİR PLANCISI

İÇİNDEKİLER

.....	1
1. PLANLAMA ALANININ KONUMU ve GENEL ÖZELLİKLERİ.....	1
1.1. ÜLKE VE BÖLGE İÇİNDEKİ YERİ.....	1
1.2. ULAŞIM AĞINDAKİ YERİ	4
2. MÜLKİYET VE KADASTRAL DURUM	5
2.1. MÜLKİYET DURUMU	5
2.2. KADASTRAL DURUM.....	5
3. MEVCUT DURUM TESPİTİ.....	6
3.1. YAPI ANALİZİ	6
3.3. KORUMAYA İLİŞKİN VERİLER	6
3.4. HALİHAZIR HARİTA DURUMU	6
3.4.1. 1/1.000 HALİHAZIR HARİTA DURUMU.....	6
4.3. 1/1.000 ÖLÇEKLİ UYGULAMA İMAR PLANI	7
5. PLANLAMANIN GEREKÇESİ VE PLANLAMA KARARLARI	8
5.1. PLANLAMA GEREKÇESİ VE AMACI	8
5.2. PLANLAMA KARARLARI	9

Zafer SATI

ŞEHİR PLANÇISI



HARİTA LİSTESİ

HARİTA 1: EGE BÖLGESİ İLLERİ.....	1
HARİTA 2: UŞAK İLÇELERİ.....	2
HARİTA 3: UYDU GÖRÜNTÜSÜ	2
HARİTA 4: UŞAK İLİ KARAYOLLARI HARİTASI	4
HARİTA 5: PLANLAMA ALANI YAKIN ÇEVRE ULAŞIM BAĞLANTILARI.....	5
HARİTA 6: PLANLAMA ALANI KADASTRO HARİTASI.....	6
HARİTA 7: PLANLAMA ALANI 1/1000 ÖLÇEKLİ HALİHAZIR HARİTA	7
HARİTA 8: PLANLAMA ALANI 1/1000 ÖLÇEKLİ MEVCUT PLAN.....	8
HARİTA 9: ÖNERİ UYGULAMA İMAR PLANI.....	9

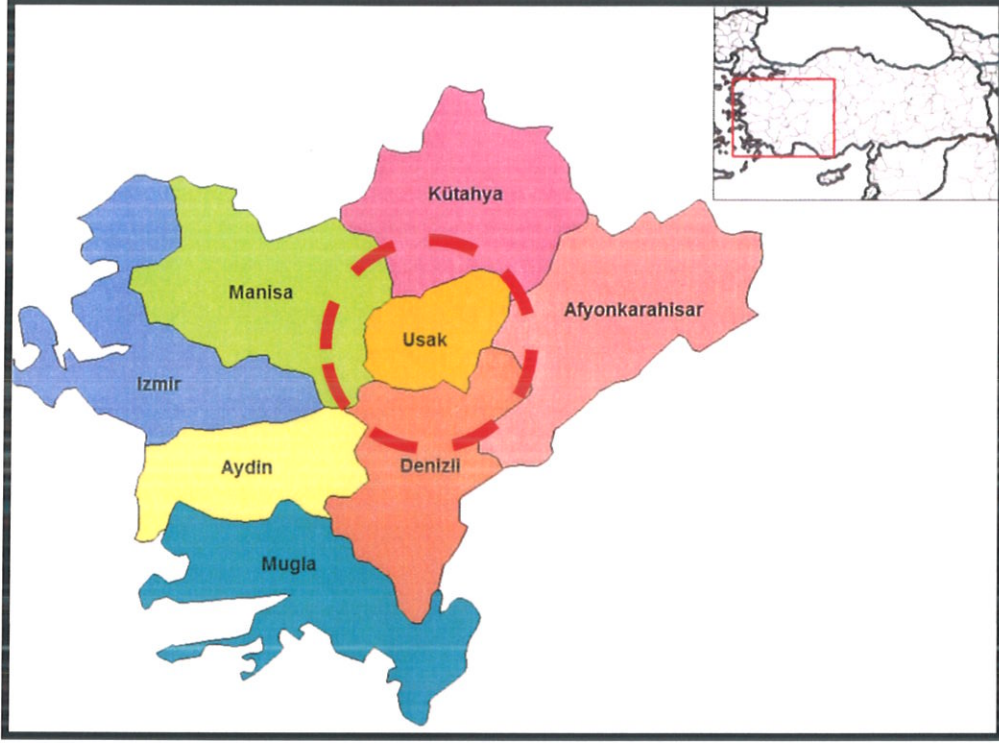


Zafer SATI

ŞEHİR PLANCISI

1. PLANLAMA ALANININ KONUMU VE GENEL ÖZELLİKLERİ

1.1. ÜLKE VE BÖLGE İÇİNDEKİ YERİ



HARİTA 1: EGE BÖLGESİ İLLERİ

Uşak İli, Ege Bölgesinin İç Batı Anadolu bölümünde, Ege Bölgesi ile İç Anadolu bölgesinin birbirlerinden ayrıldığı İç Batı Anadolu eşiğinin batı kenarında, 38 derece 13 dakika ve 38 derece 56 dakika enlemleri ile 28 derece 48 dakika ve 29 derece 57 dakika boylamları arasında yer alır. Kuzeyde Kütahya, doğuda Afyon, güneyde Denizli ve batıda Manisa illeri bulunmaktadır. 5 341 km² alana sahip olan Uşak yüzölçümü itibariyle iller sıralamasında 64. sıradadır. Ülke yüzölçümünün % 0,7'lik kısmını oluşturmaktadır.

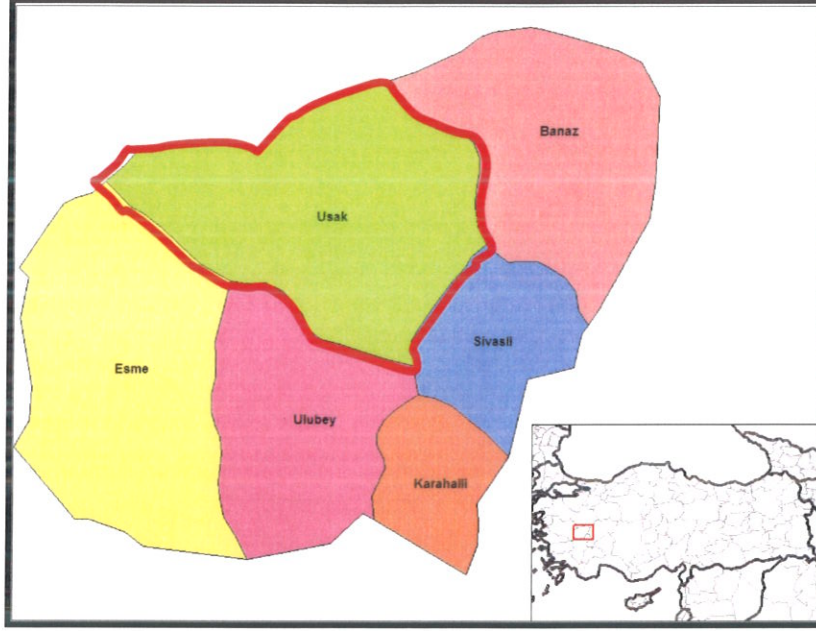
Murat Dağı, Bulkaz Dağı ve Ahır Dağı ilin kuzey, kuzeydoğu ve doğudaki doğal sınırlarını oluşturur. İl topraklarının batısı, Gediz vadisi ile Ege Bölgesine açılır. İl toprakları birçok vadiyle yarılmış dalgali yaylalar görünümündedir. Bu yaylalar kuzeydoğudan güneybatıya doğru alçalarak bazı kesimlerde hafif dalgali bir görünüş alırlar.

İl arazisi genel olarak dalgali plato görünümündedir. Kuzey ve doğu kesimleri dağlık, güney ve batı kesimleri ise ovalar ve dalgali arazilerden oluşmaktadır. İl topraklarının % 57,5'i platolardan, % 37 si dağlardan ve % 5,5 i de ovalardan meydana gelmektedir.

Uşak Kütahya Vilayetine bağlı bir kaza iken, 9 Temmuz 1953 tarih ve 6129 sayılı Kanunun 15 Temmuz 1953 tarih ve 8458 sayılı Resmi Gazete'de yayımlanması ile vilayet olarak "il" statüsüne kavuşmuştur. Aynı kanunla Banaz, Ulubey, Karahallı ve Sivaslı nahiye merkezlerinde birer kaza kurulmuş, ayrıca Manisa Vilayetine bağlı Fışme kazasını da ihtiva etmek üzere, şu anki mevcut 5 ilçesi belirlenmiştir.

1. Sayfa
Zafer SATI

ŞEHİR PLANCISI



HARİTA 2: UŞAK İLÇELERİ



HARİTA 3: UYDU GÖRÜNTÜSÜ

Devlet Planlama Teşkilatı tarafından 2004 yılında yapılmış olan "İlçelerin Sosyo-Ekonomik Gelişmişlik Sıralaması Araştırması" na göre, Uşak Merkez ilçesi 872 ilçe içerisinde 52. sırada olup 2. derece gelişmiş ilçeler arasında yer almaktadır.


2 / Sayfa
Zafer SATI

Uşak Merkez İlçesi Sosyo-Ekonomik Göstergeleri

SOSYO-EKONOMİK GÖSTERGELER	Merkez	
		Sıra
Nüfus	179 458	45
Şehirleşme Oranı	76,34	53
Nüfus Artış Hızı (%)	20,97	172
Nüfus Yoğunluğu	137	134
Nüfus Bağımlılık Oranı (%)	49,37	715
Ortalama Hanehalkı Büyüklüğü	3,89	717
Tarım Sektöründe Çalışanlar Oranı (%)	37,33	812
Sanayi Sektöründe Çalışanlar Oranı (%)	26,33	22
Hizmetler Sektöründe Çalışanlar Oranı (%)	36,35	148
İşsizlik Oranı (%)	8,21	206
Okur Yazar Oranı (%)	89,44	190
Bebek Ölüm Oranı (‰)	37,59	476
Fert Başına Genel Bütçe Geliri (Bin TL)	153 706	87
Vergi Gelirlerinin Ülke İçindeki Payı (%)	0,13839	50
Tarımsal Üretimin Ülke İçindeki Payı (%)	0,18042	161

Devlet Planlama Teşkilatı tarafından 2010 yılında yapılmış olan "İllerin ve Bölgelerin Sosyo-Ekonomik Gelişmişlik Sıralaması Araştırması"na göre, Uşak İli, 29. sırada yer almaktadır.

Zengin bir bitki örtüsü, sıcak-soğuk su kaynakları ve doğal güzeelliğe sahip olan Murat Dağının zirvesini 2.309 m yükseklikte bulunan Kartaltepe oluşturmaktadır. Zirve noktası Kütahya ili sınırları içinde bulunan Murat Dağı'nın Uşak sınırları içerisinde kalan tepelik alanlarının ortalama yükseltisi 1.500 m civarındadır.

Bulkaz Dağı, Sivaslı ilçesinin doğu ve güneydoğusunda bulunmaktadır. Zirve noktası 1.930 m de bulunan dağın yapısında kireçtaşları hakim durumdadır. Kuzey-güney istikametinde uzanan Bulkaz Dağı, aynı zamanda Uşak-Afyon illerinin doğal sınırını oluşturmaktadır. Zengin su kaynaklarına sahip olan dağ, bitki örtüsü bakımından fazla zengin değildir.


318 a y f a
Zafer SATI



HARİTA 5: PLANLAMA ALANI YAKIN ÇEVRE ULAŞIM BAĞLANTILARI

Plan değişikliği yapılması düşünülen alan Ünalı Mahallesi sınırları içerisinde kent merkezine 620 metre mesafede, Uşak Havaalanına yaklaşık 7,2 kilometre mesafede, İzmir-Ankara Karayoluna yaklaşık 400 metre mesafededir.

2. MÜLKİYET VE KADASTRAL DURUM

2.1. MÜLKİYET DURUMU

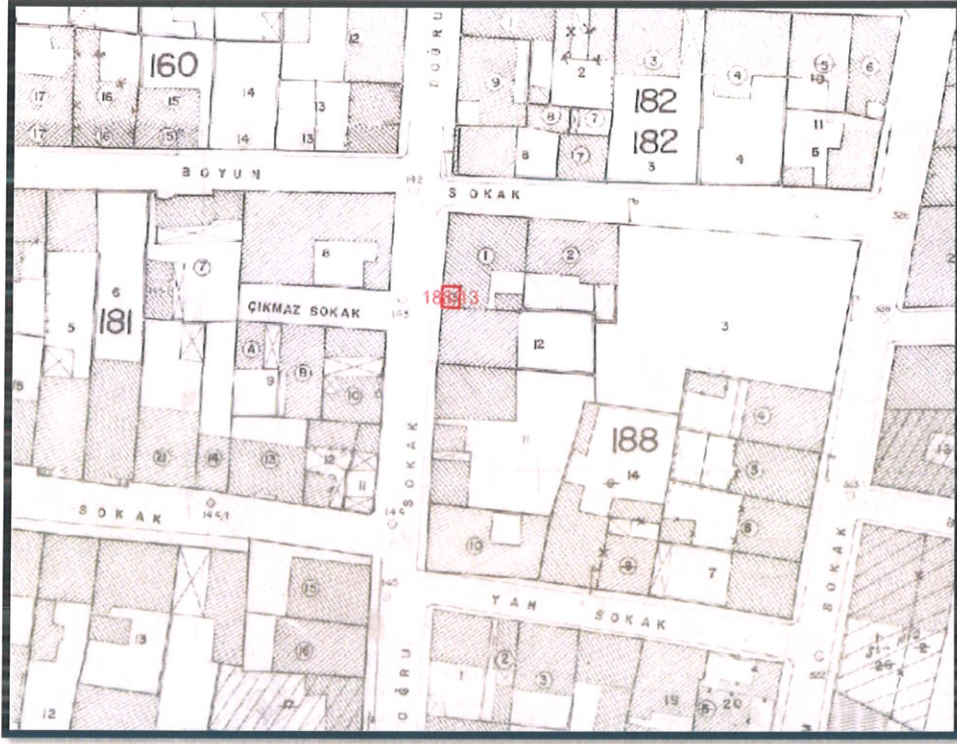
Plan değişikliği yapılmak istenen alanda bulunan parseller Uşak Belediyesine ait parsel yer almaktadır.

2.2. KADASTRAL DURUM

Plan değişikliğine konu olan Uşak İli, Merkez İlçesi, Ünalı Mahallesi sınırları içerisinde kalan bölgenin kadastral durumu aşağıda sunulduğu gibidir.

51/ Sayfa
Zafer SATI

ŞEHİR PLANCISI



HARİTA 6: PLANLAMA ALANI KADASTRO HARİTASI

3. MEVCUT DURUM TESPİTİ

3.1. YAPI ANALİZİ

Planlama alanında tescilli çeşme yer almaktadır.

3.3. KORUMAYA İLİŞKİN VERİLER

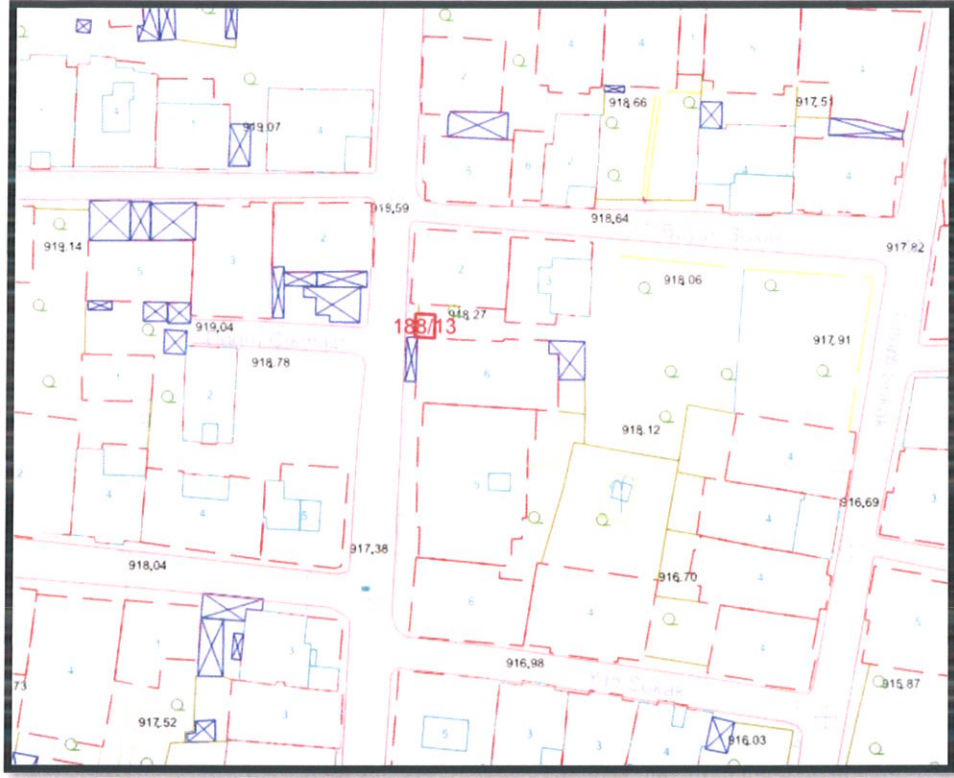
Planlama alanı içerisinde Kütahya Kültür ve Tabiat Varlıklarını Koruma Bölge Kurulunun 26/11/2010 tarih 678 sayılı kararı ile tescillenen korunması gerekli çeşme bulunmaktadır.

3.4. HALİHAZIR HARİTA DURUMU

3.4.1. 1/1.000 HALİHAZIR HARİTA DURUMU

Söz konusu planlama alanı, İller Bankası Harita Dairesi Başkanlığı tarafından 01.06.2023 tarihinde onaylanan 418 adet halihazır haritanın K22C08B3C paftasında yer almaktadır.

6. Sayfa
Zafer SATI



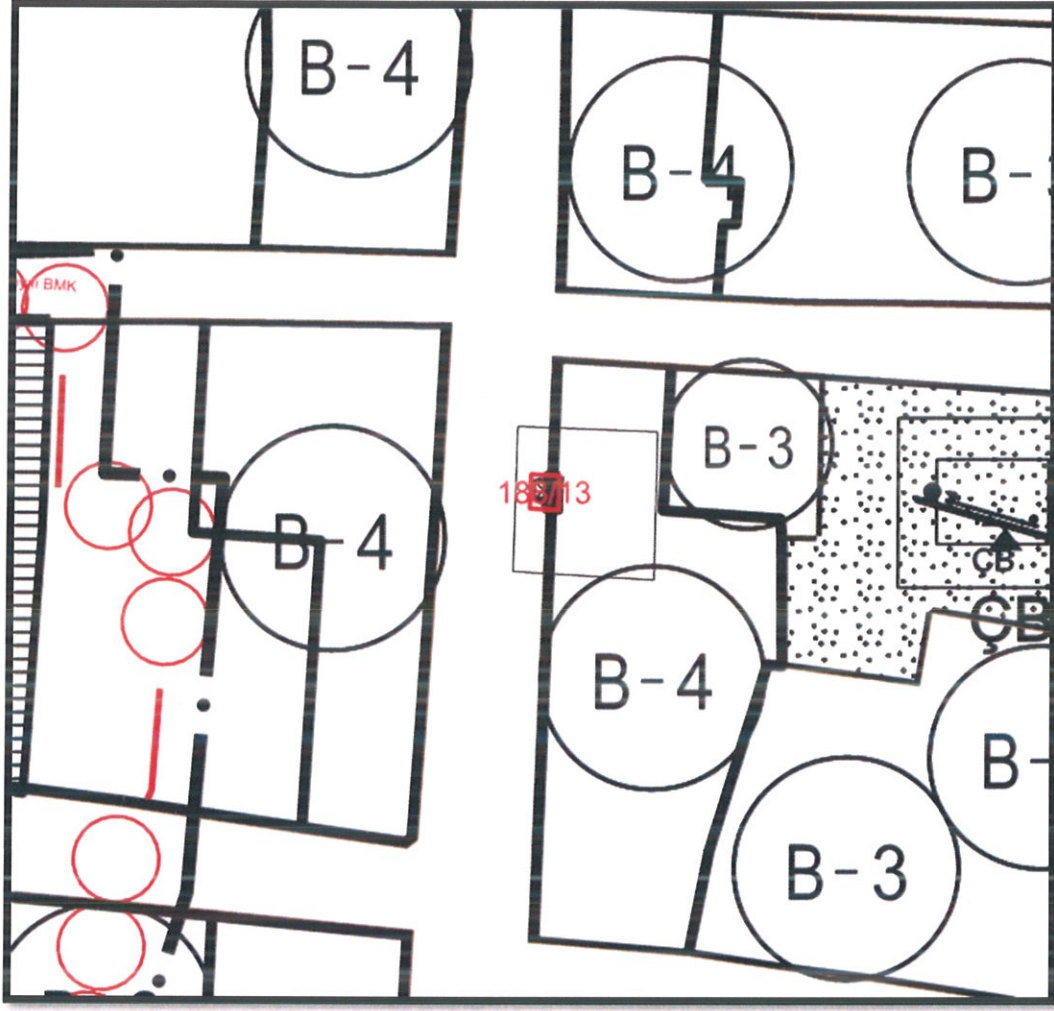
HARİTA 7: PLANLAMA ALANI 1/1000 ÖLÇEKLİ HALİHAZIR HARİTA

4.3. 1/1.000 ÖLÇEKLİ UYGULAMA İMAR PLANI

Plan değişikliği talebine konu parseller “Konut Alanı” olarak planlıdır. Arap Çeşmesi olarak bilinen alan KKVKBK’nun 26/09/2024 tarih 8069 sayılı kararı ile tescillenmiştir.


Zafer SATI

ŞEHİR PLANCISI



HARİTA 8: PLANLAMA ALANI 1/1000 ÖLÇEKLİ MEVCUT PLAN

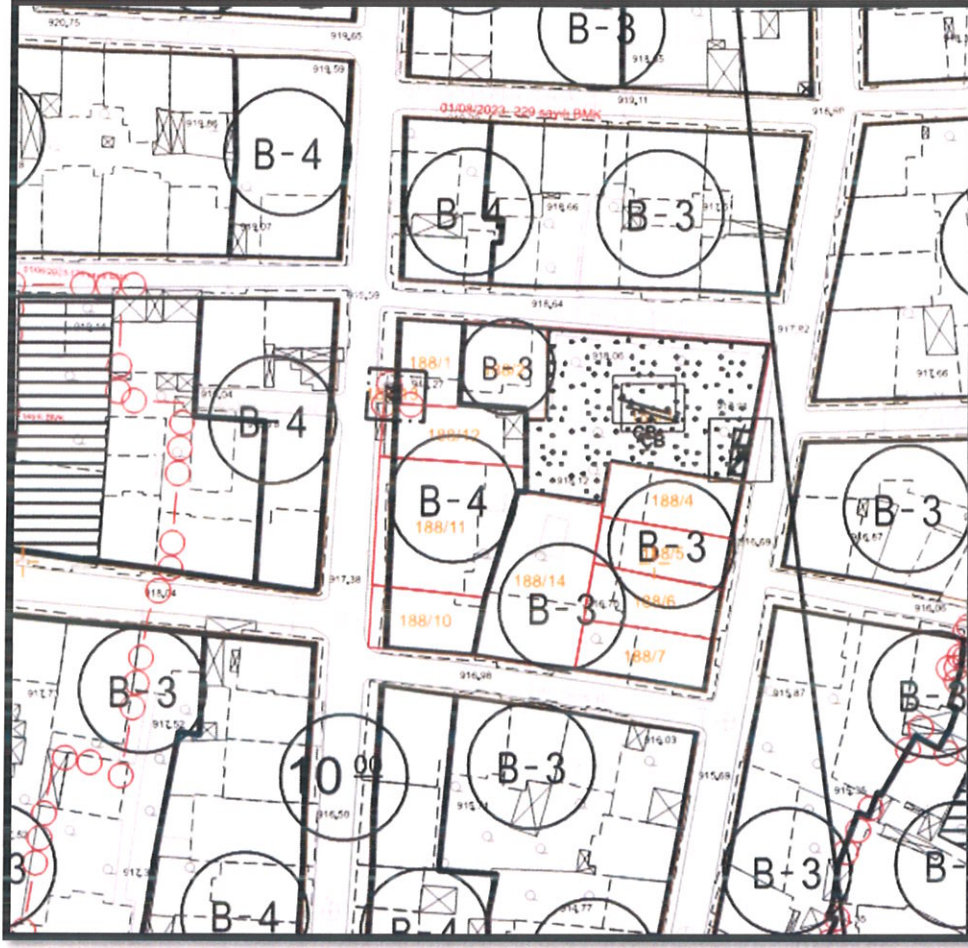
5. PLANLAMANIN GEREKÇESİ VE PLANLAMA KARARLARI

5.1. PLANLAMA GEREKÇESİ VE AMACI

Söz konusu alanda Kütahya Kültür Varlıklarını Koruma Bölge Müdürlüğü'nün 26/09/2024 tarih ve 8069 sayılı kararında, 'Uşak ili, Merkez ilçesi, Ünalın mahallesi 188 ada 13 numaralı parselde yer alan Arap Çeşmenin tescil, koruma grubu ve koruma alanın belirlendiği belirtilmiştir.

8/ Sayfa
Zafer SATI

ŞEHİR PLANCISI



HARİTA 9: ÖNERİ UYGULAMA İMAR PLANI

5.2. PLANLAMA KARARLARI

Söz konusu alanda Kütahya Kültür Varlıklarını Koruma Bölge Müdürlüğü'nün 26/09/2024 tarih ve 8069 sayılı kararına istinaden koruma alanı sınırı imar planına işlenmiştir.

91 sayfa

Zafer SATI

ŞEHİR PLANCISI