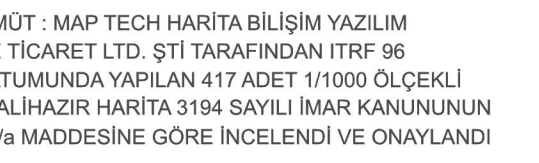



K22-c-08-b-3-c



ONAY

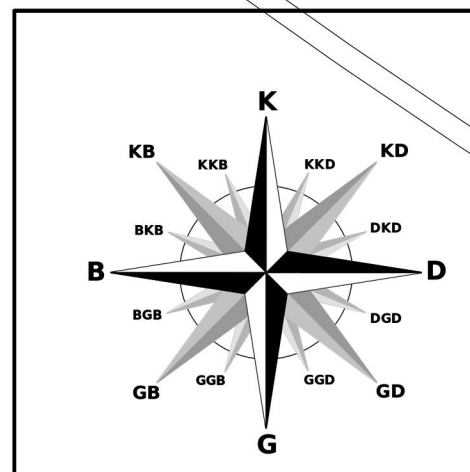
06/06/2023
Mehmet ÇAKIN
Belediye Başkanı

GÖSTERİM SINIRLAR



PLAN DEĞİŞİKLİĞİ ONAMA SINIRI

KORUMA ALAN SINIRI



ÖLÇEK:1/1000

1:1000

YÜKLENİCİ

UŞAK BELEDİYESİ

Elipsoid :GRS 80
Datum : ITRF-96
Epok : 2005
Projeksiyon : UTM (3 DERECE)
D.O.M. : 30

MAP TECH HARİTA BİLİŞİM YAZILIM
VE TİCARET LİMİTED ŞİRKETİ

Simge Nur ŞAHİN
Harita Mühendisi

Serpil KESKİN
Plan Proje Md. Vvk.

ISAK - MERKEZ K22-G-08-G-2-h