



**UŞAK İLİ, MERKEZ İLÇESİ,
ATATÜRK MAHALLESİ HALİL
KAYA GEDİK BULVARI VE
ÇEVRESİNDE 1/5000 ÖLÇEKLİ
NAZIM İMAR PLANI DEĞİŞİKLİĞİ
PLAN AÇIKLAMA RAPORU**



2025


Zafar SATI

Şehir Plancısı

İÇİNDEKİLER

1. PLANLAMA ALANININ KONUMU ve GENEL ÖZELLİKLERİ.....	1
1.1. ÜLKE VE BÖLGE İÇİNDEKİ YERİ.....	1
1.2. ULAŞIM AĞINDAKİ YERİ	4
2. MÜLKİYET VE KADASTRAL DURUM	5
2.1. MÜLKİYET DURUMU	5
2.2. KADASTRAL DURUM.....	5
3. MEVCUT DURUM TESPİTİ.....	6
3.1. YAPI ANALİZİ	6
3.2. KORUMAYA İLİŞKİN VERİLER	6
3.3. HALİHAZIR HARİTA DURUMU	6
3.3.1. 1/5.000 HALİHAZIR HARİTA DURUMU.....	6
4.MEVCUT PLANLAMA KARARLARI	7
4.1. 1/100.000 ÖLÇEKLİ ÇEVRE DÜZENİ PLANI	7
4.2. 1/5.000 ÖLÇEKLİ NAZIM İMAR PLANI	8
5. PLANLAMANIN GEREKÇESİ VE PLANLAMA KARARLARI	8
5.1. PLANLAMA GEREKÇESİ VE AMACI	8
5.2. PLANLAMA KARARLARI	9



Zafer SATI

Şehir Plancısı

HARİTA LİSTESİ

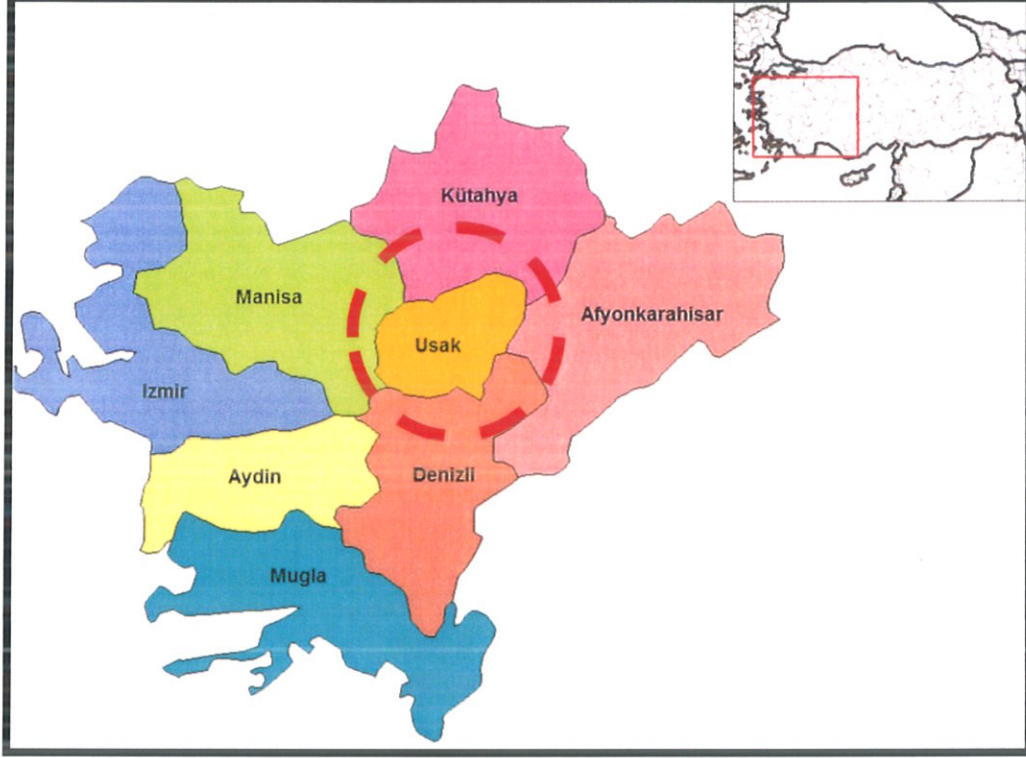
HARİTA 1: EGE BÖLGESİ İLLERİ	1
HARİTA 2: UŞAK İLÇELERİ.....	2
HARİTA 3: UYDU GÖRÜNTÜSÜ	2
HARİTA 4: UŞAK İLİ KARAYOLLARI HARİTASI	4
HARİTA 5: PLANLAMA ALANI YAKIN ÇEVRE ULAŞIM BAĞLANTILARI.....	5
HARİTA 6: PLANLAMA ALANI KADASTRO HARİTASI.....	6
HARİTA 7: PLANLAMA ALANI 1/5000 ÖLÇEKLİ HALİHAZIR HARİTA	7
HARİTA 8: MEVCUT 1/100.000 ÖLÇEKLİ ÇEVRE DÜZENİ PLANI.....	7
HARİTA 9: PLANLAMA ALANI 1/5000 ÖLÇEKLİ MEVCUT PLAN.....	8
HARİTA 10: ÖNERİ NAZIM İMAR PLANI	9


Zafer SATI

Şehir Plancısı

1. PLANLAMA ALANININ KONUMU VE GENEL ÖZELLİKLERİ

1.1. ÜLKE VE BÖLGE İÇİNDEKİ YERİ



HARİTA 1: EGE BÖLGESİ İLLERİ

Uşak İli, Ege Bölgesinin İç Batı Anadolu bölümünde, Ege Bölgesi ile İç Anadolu bölgesinin birbirlerinden ayrıldığı İç Batı Anadolu eşiğinin batı kenarında, 38 derece 13 dakika ve 38 derece 56 dakika enlemleri ile 28 derece 48 dakika ve 29 derece 57 dakika boylamları arasında yer alır. Kuzeyde Kütahya, doğuda Afyon, güneyde Denizli ve batıda Manisa illeri bulunmaktadır. 5 341 km² alana sahip olan Uşak yüzölçümü itibariyle iller sıralamasında 64. sıradadır. Ülke yüzölçümünün % 0,7'lik kısmını oluşturmaktadır.

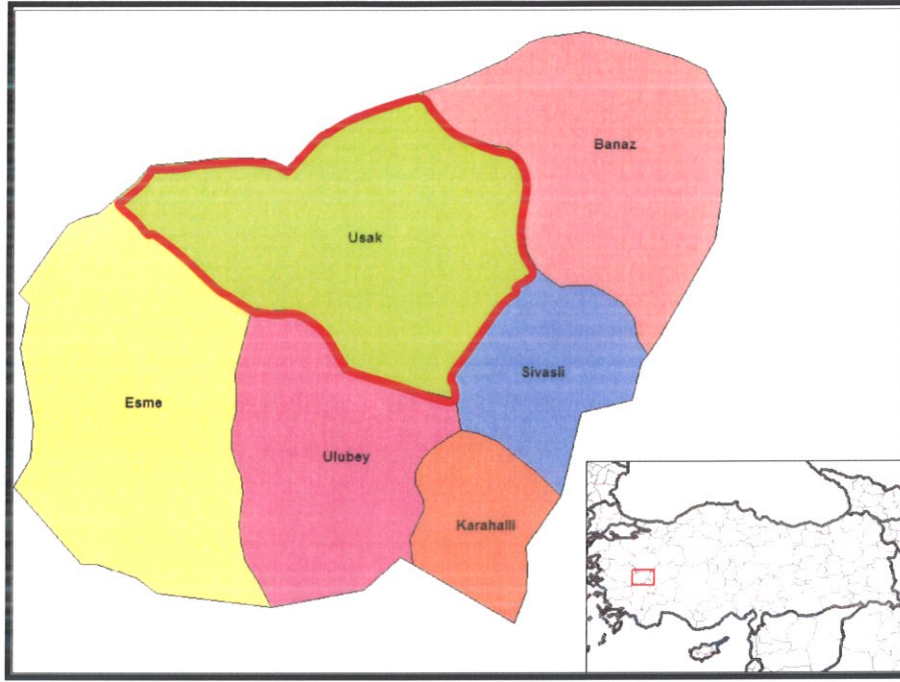
Murat Dağı, Bulkaz Dağı ve Ahır Dağı ilin kuzey, kuzeydoğu ve doğudaki doğal sınırlarını oluşturur. İl topraklarının batısı, Gediz vadisi ile Ege Bölgesine açılır. İl toprakları birçok vadiyle yarılmış dalgali yaylalar görünümündedir. Bu yaylalar kuzeydoğudan güneybatıya doğru alçalarak bazı kesimlerde hafif dalgali bir görünüş alırlar.

İl arazisi genel olarak dalgali plato görünümündedir. Kuzey ve doğu kesimleri dağlık, güney ve batı kesimleri ise ovalar ve dalgali arazilerden oluşmaktadır. İl topraklarının % 57,5'i platolardan, % 37 si dağlardan ve % 5,5 i de ovalardan meydana gelmektedir.


Uşak Kütahya Vilayetine bağlı bir kaza iken, 9 Temmuz 1953 tarih ve 6129 sayılı Kanunun 15 Temmuz 1953 tarih ve 8458 sayılı Resmi Gazete'de yayımlanması ile vilayet olarak "il" statüsüne kavuşmuştur. Aynı kanunla Banaz, Ulubey, Karahallı ve Sivash nahiye

1 | Sayfa
Zafer SATI
Şehir Plancısı

merkezlerinde birer kaza kurulmuş, ayrıca Manisa Vilayetine bağlı Eşme kazasını da ihtiva etmek üzere, şu anki mevcut 5 ilçesi belirlenmiştir.



HARİTA 2: UŞAK İLÇELERİ



HARİTA 3: UYDU GÖRÜNTÜSÜ

Devlet Planlama Teşkilatı tarafından 2004 yılında yapılmış olan "İlçelerin Sosyo-Ekonomik Gelişmişlik Sıralaması Araştırması" na göre, Uşak Merkez ilçesi 872 ilçe içerisinde 52. sırada olup 2. derece gelişmiş ilçeler arasında yer almaktadır.


Zafet SATI

Şehir Plancısı

Uşak Merkez İlçesi Sosyo-Ekonomik Göstergeleri

SOSYO-EKONOMİK GÖSTERGELER	Merkez	
		Sıra
Nüfus	179 458	45
Şehirleşme Oranı	76,34	53
Nüfus Artış Hızı (%)	20,97	172
Nüfus Yoğunluğu	137	134
Nüfus Bağımlılık Oranı (%)	49,37	715
Ortalama Hanehalkı Büyüklüğü	3,89	717
Tarım Sektöründe Çalışanlar Oranı (%)	37,33	812
Sanayi Sektöründe Çalışanlar Oranı (%)	26,33	22
Hizmetler Sektöründe Çalışanlar Oranı (%)	36,35	148
İşsizlik Oranı (%)	8,21	206
Okur Yazar Oranı (%)	89,44	190
Bebek Ölüm Oranı (‰)	37,59	476
Fert Başına Genel Bütçe Geliri (Bin TL)	153 706	87
Vergi Gelirlerinin Ülke İçindeki Payı (%)	0,13839	50
Tarımsal Üretimin Ülke İçindeki Payı (%)	0,18042	161

Devlet Planlama Teşkilatı tarafından 2010 yılında yapılmış olan "İllerin ve Bölgelerin Sosyo-Ekonomik Gelişmişlik Sıralaması Araştırması"na göre, Uşak İli, 29. sırada yer almaktadır.


Zengin bir bitki örtüsü, sıcak-soğuk su kaynakları ve doğal güzelliğe sahip olan Murat Dağının zirvesini 2.309 m yükseklikte bulunan Kartaltepe oluşturmaktadır. Zirve noktası Kütahya ili sınırları içinde bulunan Murat Dağı'nın Uşak sınırları içerisinde kalan tepelik alanlarının ortalama yükseltisi 1.500 m civarındadır.


Zafer SATI
Şehir Plancısı

Sehir Plancisi

Demiryolu: Afyon-Uşak-İzmir Demiryolu il merkezinden geçmekte olup il sınırları içindeki demiryolu uzunluğu 159 km'dir. 1897 yılından bu yana hizmet veren hat, hızlı tren projesi kapsamına alınmıştır.

Havayolu: Uşak Havaalanı, kent merkezinin doğu doğrultusunda bulunmakta olup; 2560 x 30 metre pist uzunluğuna sahiptir.



HARİTA 5: PLANLAMA ALANI YAKIN ÇEVRE ULAŞIM BAĞLANTILARI

Plan değişikliği yapılması düşünülen alan, kent merkezinin güneydoğu yönünde, Atatürk Mahallesi sınırları içerisinde yer almakta olup; Kent merkezine yaklaşık 4,2 kilometre mesafede, Uşak Havaalanına yaklaşık 4 kilometre mesafede, İzmir-Ankara Karayoluna yaklaşık 2,9 kilometre mesafededir.

2. MÜLKİYET VE KADASTRAL DURUM

2.1. MÜLKİYET DURUMU

Plan değişikliği yapılmak istenen ilimiz, Merkez, Atatürk Mahallesi, Halil Kaya Gedik Bulvarı ve Çevresi Tescil harici alanda kalmaktadır.


2.2. KADASTRAL DURUM

Plan değişikliğine konu alan Uşak İli, Merkez İlçesi, Atatürk Mahallesi sınırları içerisinde kalan bölgenin kadastral durumu aşağıda sunulduğu gibidir.


518 sayfa

Zafer SATI

Şehir Plancısı



HARİTA 6: PLANLAMA ALANI KADASTRO HARİTASI

3. MEVCUT DURUM TESPİTİ

3.1. YAPI ANALİZİ

Planlama alanı tescil harici alanda yapılaşma bulunmamaktadır.

3.2. KORUMAYA İLİŞKİN VERİLER

Planlama alanı içerisinde korunması gerekli bir yapı bulunmamaktadır.

3.3. HALİHAZIR HARİTA DURUMU

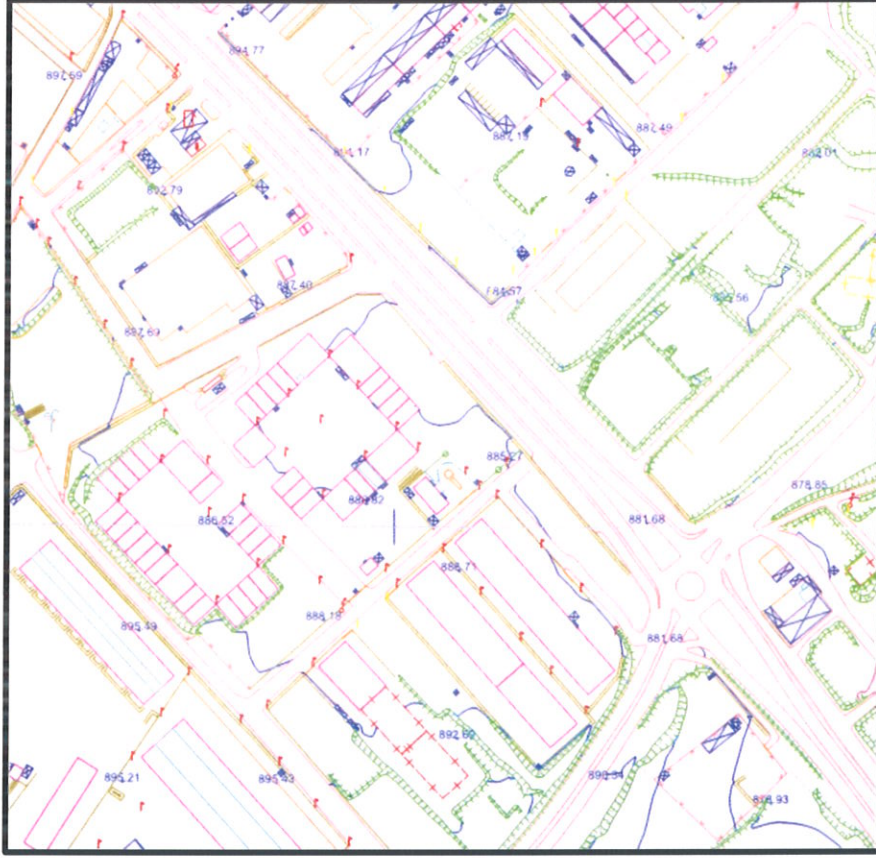
3.3.1. 1/5.000 HALİHAZIR HARİTA DURUMU

Söz konusu planlama alanı, Uşak Belediye Başkanlığı tarafından 01.06.2023 tarihinde onaylanan 41 adet hali hazır haritanın K22C09C ve K22C14B paftalarında yer almaktadır.

 6 | Sayfa

Zafer SATI

Şehir Plancısı

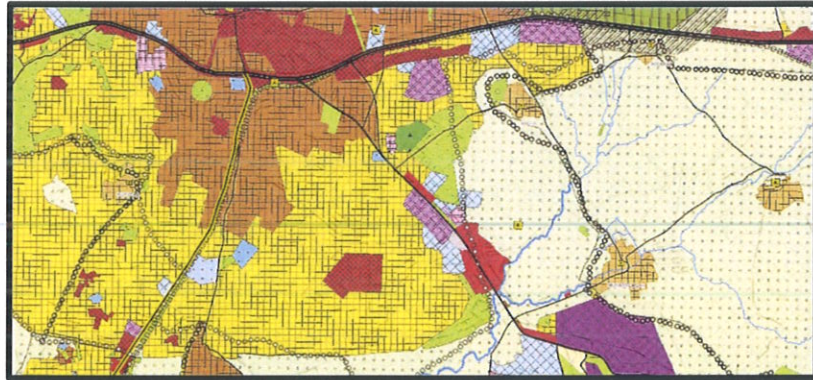


HARİTA 7: PLANLAMA ALANI 1/5000 ÖLÇEKLİ HALİHAZİR HARİTA

4.MEVCUT PLANLAMA KARARLARI

4.1. 1/100.000 ÖLÇEKLİ ÇEVRE DÜZENİ PLANI

1/100.000 ölçekli Uşak Çevre Düzeni Planı, T.C. Çevre, Şehircilik ve İklim Değişikliği Bakanlığının ATLAS sisteminden alınmıştır. Konu taşınmaz Uşak İli 1/100.000 Ölçekli Çevre Düzeni Planında “**Sanayi ve Küçük Sanayi Alanları, Teknik Altyapı Alanları**” içerisinde kalmaktadır.



HARİTA 8: MEVCUT 1/100.000 ÖLÇEKLİ ÇEVRE DÜZENİ PLANI

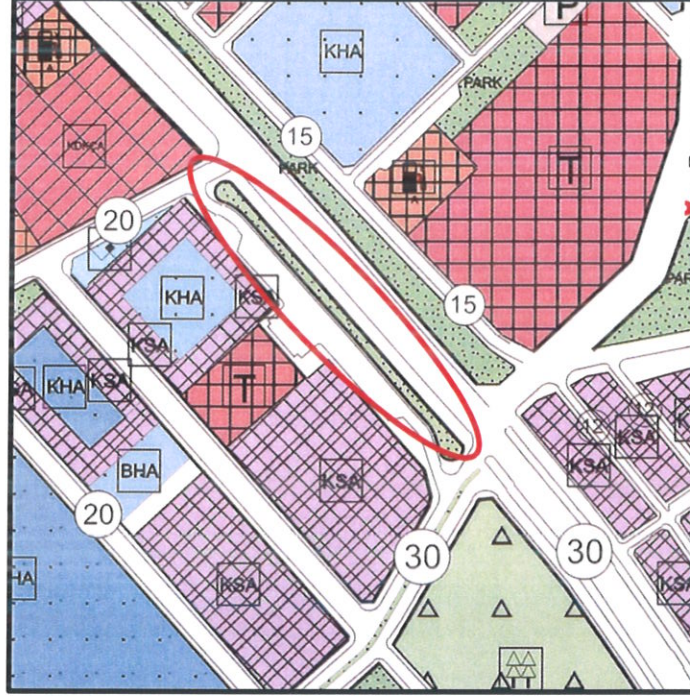

7 | Sayfa

Zafer SATI

Şehir Plancısı

4.2. 1/5.000 ÖLÇEKLİ NAZIM İMAR PLANI

Planlama alanı 1/5000 ölçekli nazım imar planında Refüj ve Otopark alanı olarak planlıdır.



HARİTA 9: PLANLAMA ALANI 1/5000 ÖLÇEKLİ MEVCUT PLAN

5. PLANLAMANIN GEREKÇESİ VE PLANLAMA KARARLARI

5.1. PLANLAMA GEREKÇESİ VE AMACI

05.06.2024 tarih ve 152-153 sayılı Belediye Meclis Kararları ile onaylanan plan değişikliği ile atıl durumda bulunan alan, Denizli-Uşak güzergahı arasında önemli bir konuma sahip olmasından, yol güzergahı üzerinde ihtiyaçların karşılanabileceği bir alan oluşturulması hedeflenerek Ticaret alanı ve Park olarak planlanmıştır. Söz konusu plan değişikliğine askı süresi içerisinde 12 adet itiraz gelmiştir. 12 adet itirazdan 11 tanesi kabul edilmiş olup; 02.10.2024 tarih ve 365- 366 sayılı Belediye Meclis Kararları Belediye Hizmet Alanı ve Park Alanı olarak planlanmıştır. Söz konusu Belediye Meclis Kararlarına askı süresi içerisinde 2 adet itiraz gelmiş olup; itirazlardan 1 tanesi kabul edilmiştir.

Belediye Meclisinin 04/12/2024 tarih ve 499 sayılı kararıyla onaylanan; 1/1000 ölçekli uygulama imar plan değişikliği ile “Belediye Hizmet Alanı, Park ve Otopark” alanı olarak plan değişikliği yapılmıştır. Mekansal Planlar Yapım Yönetmeliğinin 33. Madde uyarınca 30 gün süre ile askıya çıkarılmış olup; askı süresi içerisinde 2 adet itiraz gelmiştir.

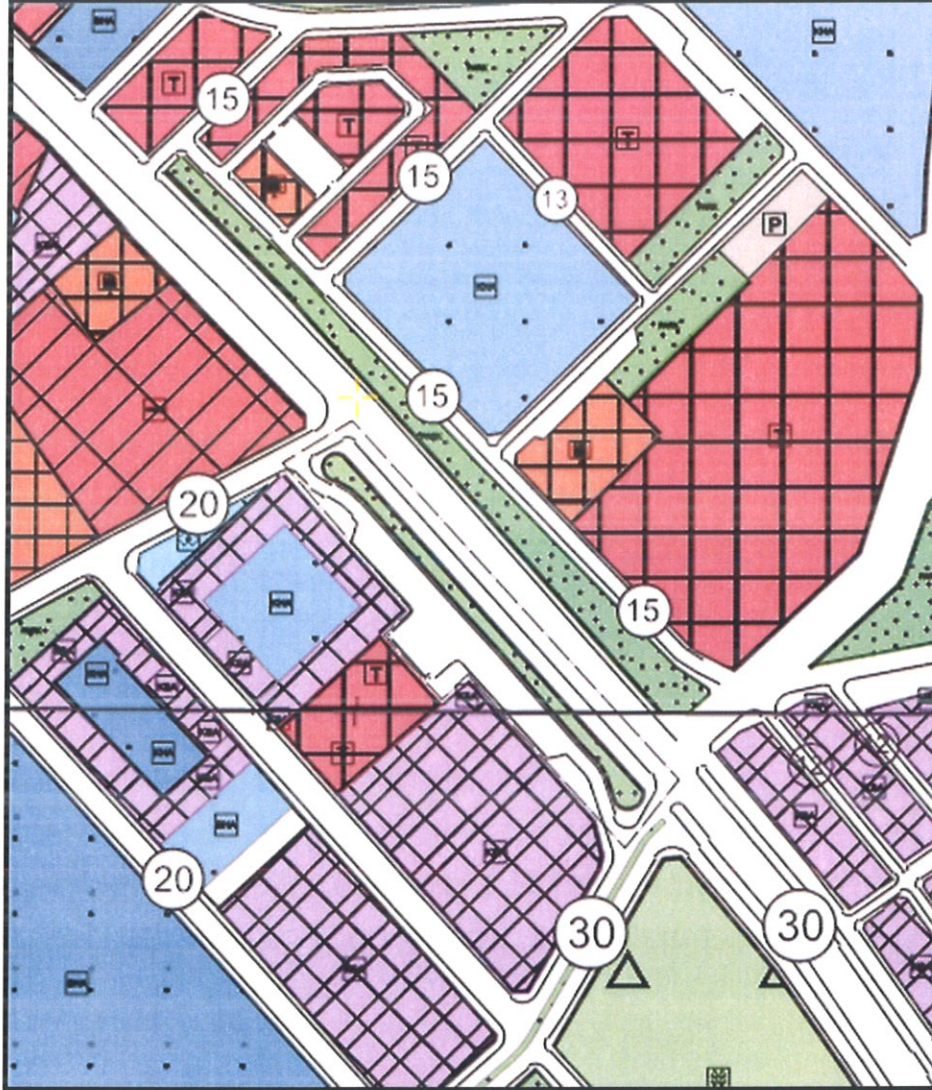
Uşak Çevre, Şehircilik ve İklim Değişikliği İl Müdürlüğü Milli Emlak Müdürlüğü’nün yazısında özetle; *Alanın otopark ve refüj alanı olarak mevcut haliyle bırakılması gerektiği gerekçeleri ile itiraz etmiştir.*

8 Sayfa

Zafer SATI

Şehir Plancısı

İtirazlar incelendiğinde **Uşak Çevre, Şehircilik ve İklim Değişikliği İl Müdürlüğü Milli Emlak Müdürlüğü** yazısına İstinaden; itirazın kabul edildiği ve söz konusu alanda planın eski haline döndürülmesine karar verilmiş olup; hazırlanan 1/5000 ölçekli nazım imar plan taslağında “Otopark ve Refüj Alanı” olarak mevcut hali ile planlanmıştır.



HARİTA 10: ÖNERİ NAZİM İMAR PLANI

5.2. PLANLAMA KARARLARI

Hazırlanan 1/5000 ölçekli nazım imar planı değişikliğinde; “Otopark ve Refüj” Alanı olarak planlanmıştır.